



lasourceduvillaret@gmail.com



Chers visiteurs,

Vous trouverez dans ce guide quelques suggestions de balades, de randonnées ou d'activités plus ou moins proche du Gîte.

Il existe une multitude de randonnées à faire au départ ou non loin du gîtes (Nous vous conseillons l'application Visorando gratuite ou <https://www.visorando.com>).

Certaines escapades se font à pied au départ du gîte ! d'autres demandent un minimum d'organisation !

En complément infos locales autours des gîtes de la Source des Lutins :

www.sudcevennes.com (Activités, randonnées, agenda...)

www.sudcevennes.com/activites/sites-visites/

www.ot-cevennes.com

www.tourismecevennesnavacelles.com

www.herault-tourisme.com/fr

Toutes les communes aux alentours sont susceptibles de proposer des marchés, activités ou nocturnes.

Si vous avez des questions sur d'autres activités ou sorties n'hésitez pas à nous envoyer un email.

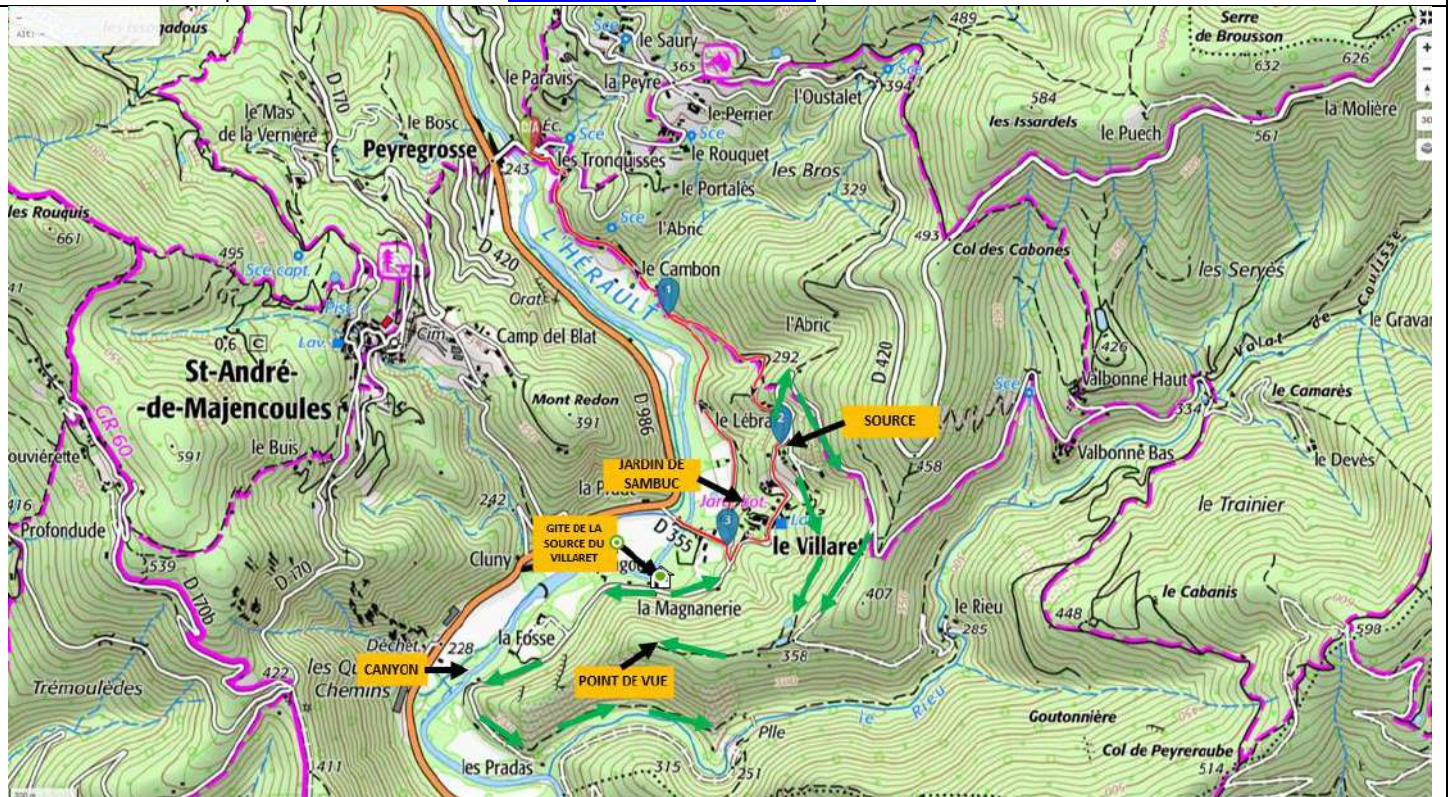
Nous vous souhaitons un agréable séjour !



SUGGESTIONS D'ACTIVITES POUR UN WEEKEND

Veillez trouver ci-dessous quelques balades simples et faciles au départ du gîte.

Il en existe beaucoup d'autres à découvrir sur <https://www.visorando.com>



Visitez les Jardin de Sambuc :

Durée = 3 minutes en voiture pour se rendre sur site.


Descriptif = Jardin remarquable atypique et distrayant !

<https://jardinsambucs.com/>



Profitez du village de Valleraugue (A 10 minutes) :

2 aires de jeux pour les enfants, ces commerces, ces bars et restaurants, ces animations au bord de l'Hérault.



Faire la randonnée des 4000 marches (Difficile) :

Certainement la randonnée la plus connue de la région. De Valleraugue jusqu'au sommet de l'Aigoual, cet itinéraire emblématique du massif emprunte l'ancien chemin du facteur pour arriver, après 1 220 m de dénivelé, au point culminant du Gard. Panorama exceptionnel par temps clair !

<https://www.visorando.com/randonnee-les-4000-marches-et-retour-par-aire-de-c/>




SUGGESTIONS D'ACTIVITES POUR UN WEEKEND

Un des plus beau parcours Accrobranche de la région :

Durée = 40 minutes en voitures direction Madière puis Montdardier et revenir par Saint Laurent le Minier.

Descriptif = C'est un véritable parc naturel ombragé de 3 hectares que vous allez découvrir à travers plus de 140 jeux en hauteur, pour tous les niveaux sur 13 Parcours totalement sécurisés. Des surfs, des luges, des skis et bien sûr de nombreuses tyroliennes jusqu'à 150 sur 13 parcours qui s'adaptent à tous les âges (à partir de 2ans).

<https://www.lesaccrosdanjeau.fr/>



Admirez les cascades de Saint Laurent Le Minier :

Durée = 25 minutes en voitures direction Ganges.

Descriptif = Pic-nic et Baignade possible. Point de vue du pont ou à l'angle du parking pour surplomber les cascades. L'été il y a du monde !



Visitez les Jardin de Sambuc :

Durée = 3 minutes en voiture pour se rendre sur site.

Descriptif = Jardin remarquable atypique et distrayant !
<https://jardinsambucs.com/>

Restaurant Traiteur Mutfak à 100 m : Vous pouvez en profiter pour manger ou récupérer votre commande chez Mutfak
<https://www.facebook.com/la.mutfak/>



Visitez le Cirque de Navacelle et le Village de Navacelle (Patrimoine Mondial de l'UNESCO) :

Durée = 50 minutes en voiture pour se rendre sur site.

Descriptif = Point de vue, baignade, belle cascades, boutiques, Resto sympa avec vue sur le cirque (Réserver table avec vue), Village de Navacelles au fond du cirque. S'y baigner et descendre en bas de la cascade.



Visitez la résurgence de la Foux :

Durée = 50 minutes en voiture pour se rendre sur site.

Descriptif = Randonnée au départ du Village de Navacelle le long de la Vis jusqu'à la Résurgence (4h AR).

Option 2 = En bas du cirque prendre à droite et se garer au parking de la Résurgence à 10 minutes (Randonnée de 1h30 AR jusqu'à la résurgence).



SUGGESTIONS D'ACTIVITES POUR UN WEEKEND

Balade et baignade à Saint Jean de Bueges :

Durée = 40 minutes en voiture pour se rendre sur site.
 Descriptif = Se baigner dans les eaux limpides de la Buèges et pique-niquer au bord de l'eau au niveau du grand champ. Visiter le village et monter au château. Se rendre à la source de la Bueges (qq minutes en voitures). Belle route et très beau point de vue sur l'hérault (Enorme cascade du barrage Bertrand).



Visitez la Grotte des Demoiselles :

Durée = 25 minutes en voiture pour se rendre sur site.
 Descriptif = La Grotte des Demoiselles est une des plus importantes grottes de l'Hérault. Classée au patrimoine national, elle renferme les secrets des temps géologiques.



Point de vue et belvédères (55 minutes) :

Belvédère de la Baumes Auriol : Vous rendre au Cirque de Navacelle (toute la montée vers le Cirque est superbe également).
 Mont Saint Baudilles : Point culminant de l'hérault direction Arboras puis Col des 13 vents en descendant vers Arboras (Très belle route et point de vue sur l'hérault).



De superbes Via Ferrata (Attention initiés) :

(Celle du Thaurac au top !) et canyonings non loin des gîtes :
<https://www.entre2nature.fr/fr/>
 Tel = 06 81 72 23 78
 Mail = contact@entre2nature.fr



Le Climatographe : est un lieu incontournable de sensibilisation et de recherche sur les changements climatiques. Le but est de faire ressortir chaque visiteur de l'observatoire avec une envie d'agir et de partager ses connaissances avec le plus grand nombre. Tel : 04 67 42 59 83



Karting : Challenger vous en groupe sur la piste de Karting au top de Brissac <https://www.funkartbrissac.com/>



En complément infos locales autour des gîtes des Lutins :

www.ot-cevennes.com

www.tourismecevennesnavacelles.com

Toutes les communes aux alentours sont susceptibles de proposer des marchés, activités ou nocturnes dont vous trouverez le détail sur ces 2 sites.

QUELQUES RANDONNEES

Berges de l'Hérault et Moulin de Clauzel

Une randonnée proposée par JSrando

Dans le massif de la Cardonille, au Sud de Ganges, cette jolie randonnée offre de beaux panoramas vers les Cévennes, le Mont Aigoual, le plateau du Thaurac avec sa Grotte des Demoiselles. Elle se rapproche ensuite des berges de l'Hérault par des chemins et sentiers ombragés offrant un véritable havre de fraîcheur à la belle saison. Le circuit, parfois en balcon, permet de belles vues sur le fleuve et ses méandres avant d'atteindre le pittoresque Moulin de Clauzel.

Durée :	4h40	Difficulté :	Moyenne
Distance :	14.16km	Retour point de départ :	Oui
Dénivelé positif :	265m	Moyen de locomotion :	A pied
Dénivelé négatif :	259m	Régions :	Cévennes, Massif central
Point haut :	336m	Commune :	Brissac (34190)
Point bas :	118m		



Randonnée n°968000

Cirque de Navacelles

Une randonnée proposée par Ren38

Un cirque grandiose avec une vue à vous couper le souffle.

Durée :	5h45	Difficulté :	Moyenne
Distance :	15.96km	Retour point de départ :	Non
Dénivelé positif :	498m	Moyen de locomotion :	A pied
Dénivelé négatif :	533m	Régions :	Cévennes, Massif central, Causse du Larzac
Point haut :	681m	Commune :	Blandas (30770)
Point bas :	328m		



Randonnée n°259167

Cirque de Navacelles et Moulins de la Foux

Une randonnée proposée par christophe13930

Un circuit assez classique qui permet d'admirer le Cirque de Navacelles et de randonner dans les Gorges de la Vis. Les restes des Moulins de la Foux sont le but ultime de la randonnée, avec de belles explications sur ces moulins hydrauliques ainsi que sur la partie souterraine de la Vis, pas encore totalement explorée.

Durée :	4h50	Difficulté :	Moyenne
Distance :	12.43km	Retour point de départ :	Oui
Dénivelé positif :	553m	Moyen de locomotion :	A pied
Dénivelé négatif :	547m	Régions :	Cévennes, Massif central, Causse du Larzac
Point haut :	620m	Commune :	Saint-Maurice-Navacelles (34520 34190)
Point bas :	334m		









Randonnée n°117606

Corniche de la Vis au départ de Blandas

Une randonnée proposée par kris.teyran

De la corniche, on a une vue plongeante exceptionnelle sur le cirque de Navacelles. Le causse de Blandas est à une altitude moyenne de 700m, offrant un dégagement visuel sur la région environnante. La végétation y est en constant contraste, avec ses pins noirs, ses cèdres, ses buis et ses prairies. Ce causse recèle aussi de nombreux vestiges pré-historiques.

 **Durée :** 3h30
 **Distance :** 10.29km
 **Dénivelé positif :** 248m
 **Dénivelé négatif :** 249m
 **Point haut :** 723m
 **Point bas :** 549m

 **Difficulté :** Moyenne
 **Retour point de départ :** Oui
 **Moyen de locomotion :** A pied
 **Régions :** Cévennes, Massif central, Causse du Larzac
 **Commune :** Blandas (30770)














Randonnée n°1609456

Grotte d'Anjeau au départ de Saint-Laurent-le-Minier

Une randonnée proposée par Zedve

Belle promenade d'automne. A faire indifféremment dans les deux sens.

 **Durée :** 3h45
 **Distance :** 8.11km
 **Dénivelé positif :** 604m
 **Dénivelé négatif :** 604m
 **Point haut :** 653m
 **Point bas :** 193m

 **Difficulté :** Moyenne
 **Retour point de départ :** Oui
 **Moyen de locomotion :** A pied
 **Régions :** Cévennes, Massif central, Causse du Larzac
 **Commune :** Saint-Laurent-le-Minier (30440)














Randonnée n°84752

Le circuit préhistorique de Cambous

Une randonnée proposée par lupi34

Ce circuit permet de visiter un village préhistorique, deux dolmens, des tombes anciennes et un aven.

 **Durée :** 3h10
 **Distance :** 10.12km
 **Dénivelé positif :** 112m
 **Dénivelé négatif :** 105m
 **Point haut :** 289m
 **Point bas :** 234m

 **Difficulté :** Facile
 **Retour point de départ :** Oui
 **Moyen de locomotion :** A pied
 **Région :** Massif central
 **Commune :** Viols-en-Laval (34380)



Randonnée n°1861303

Le Cirque de la Séranne



Une randonnée proposée par slinky

Depuis le très beau village de Saint-Jean-de-Buèges, partez à la découverte du plateau de la Séranne par des chemins par moments caladés. Après un passage par Peyre Martine et le Cirque de la Séranne, le sentier vous ramène à Pégairolles-de-Buèges où vous découvrirez la source de la Buèges.



Randonnée n°278258

Durée :	6h05	Difficulté :	Moyenne
Distance :	15.22km	Retour point de départ :	Oui
Dénivelé positif :	730m	Moyen de locomotion :	A pied
Dénivelé négatif :	731m	Régions :	Cévennes, Massif central, Séranne
Point haut :	768m	Commune :	Saint-Jean-de-Buèges (34380)
Point bas :	157m		

Le Roc Blanc - Montagne de la Séranne



Une randonnée proposée par herve3401

Cette randonnée vous mènera jusqu'au point culminant de la montagne de la Séranne, le Roc Blanc. Tout au long de la randonnée, vous profiterez de larges panoramas sur les vallées de la Buèges, de l'Hérault, les Gorges de la Vis, le Pic Saint-Loup et l'Hortus.



Randonnée n°929678

Durée :	6h10	Difficulté :	Difficile
Distance :	15.29km	Retour point de départ :	Oui
Dénivelé positif :	764m	Moyen de locomotion :	A pied
Dénivelé négatif :	766m	Régions :	Cévennes, Massif central, Séranne
Point haut :	910m	Commune :	Brissac (34190)
Point bas :	140m		

Les Besses- Saint-Guilhem



Une randonnée proposée par Pascal11210

Retour vers Saint Guilhem le Désert depuis les Besses.



Randonnée n°22380

Durée :	7h40	Difficulté :	Difficile
Distance :	23.65km	Retour point de départ :	Non
Dénivelé positif :	366m	Moyen de locomotion :	A pied
Dénivelé négatif :	879m	Régions :	Cévennes, Massif central, Causse du Larzac, Séranne
Point haut :	737m	Commune :	Saint-Maurice-Navacelles (34520 34190)
Point bas :	111m		

Les Gorges de la Buèges

Une randonnée proposée par slinky

Petit tour des Gorges de la Buèges en profitant, à la belle saison, de cette belle petite rivière limpide pour se rafraîchir.

Durée :	2h30	Difficulté :	Facile
Distance :	7.94km	Retour point de départ :	Oui
Dénivelé positif :	84m	Moyen de locomotion :	A pied
Dénivelé négatif :	78m	Régions :	Cévennes, Massif central, Séranne
Point haut :	180m	Commune :	Saint-Jean-de-Buèges (34380)
Point bas :	130m		



Randonnée n°278259

Les lapiaz de Saint-Jean-de Buèges

Une randonnée proposée par Jean-Bernard

C'est une magnifique randonnées sur les hauteurs de Saint-Jean-de-Buèges et sa vallée. Le village est à découvrir en flânant au retour. La vallée de la Buèges mérite le détour.

Durée :	5h40	Difficulté :	Moyenne
Distance :	13.79km	Retour point de départ :	Oui
Dénivelé positif :	735m	Moyen de locomotion :	A pied
Dénivelé négatif :	729m	Régions :	Cévennes, Massif central, Séranne
Point haut :	789m	Commune :	Saint-Jean-de-Buèges (34380)
Point bas :	164m		



Randonnée n°1170067

Ravin des Arcs

Une randonnée proposée par rustras

Balade familiale à la découverte des gorges de Lamalou. Grand classique de promenade des montpelliérains. Attention : si ce parcours est sans difficulté particulière, il faut prévoir casquettes, crème solaire et eau en quantité car une bonne partie du parcours s'effectue en plein soleil, dans le calcaire.

Durée :	1h25	Difficulté :	Facile
Distance :	3.97km	Retour point de départ :	Oui
Dénivelé positif :	125m	Moyen de locomotion :	A pied
Dénivelé négatif :	131m	Région :	Massif central
Point haut :	243m	Commune :	Notre-Dame-de-Londres (34380)
Point bas :	162m		



Randonnée n°291389

SUGGESTIONS D'ACTIVITES SEMAINE

Canoë et baignade dans les Gorges de l'Hérault :

Durée = 20 minutes en voiture pour se rendre sur site.
 Descriptif = Descente des Gorges en Canoë à partir de Ganges à travers la réserve Naturelle.

Réservation : 06 95 34 21 25 ou kayakherault@yahoo.com
<https://kayakherault.com/>

A partir du 20 juin Soirée familiale « Canoë-astronomie » et pique-nique au bord de l'hérault. A faire !

Canoë Montana : 06 50 89 10 37 ou 04 67 73 36 76 ou <http://canoe-cevennes.com>



2 lieux de baignade top sur l'Hérault avec peu de monde !

Durée = 30 minutes en voiture pour se rendre les sites.

1 → Saint Etienne d'Issensac : A Ganges prendre la direction de Montpellier et Saint Martin de Londres / Avant d'arriver à St Martin de Londres prendre à droite direction Saint Etienne d'Issensac / Descendre tout en bas direction l'Hérault / En bas Passer les Mas sur votre gauche / Continuer 2 ou 3 kilomètres et essayer de vous garer au bord de la route après les bordures en bois (généralement plus de place pour se garer après 10h) / Vous faufiler sous les arbres vers la rivière et vous trouverez des petits endroit à l'ombre des arbres au bord de l'eau.

2 → Le Moulin Neuf : A Gange direction Brissac / Rouler direction Saint Guilhem le désert et au bout de 20 minutes tourner à gauche au Panneau Domaine départementale du Moulin neuf / Se garer sur le parking / Passer la barrière / 20 minutes de marche d'approche / Plage quasi déserte au bord de l'Hérault.



2 lieux de baignade top sur l'Hérault = 20 minutes en voiture pour se rendre les sites.

1 → Laroque : A Ganges prendre la direction de Montpellier et Saint Martin de Londres / Au village de Laroque profitez des 5 restaurants en bord de l'Hérault et baignez-vous au pieds des restaurants.

2 → Cahzilac Le bas → A Ganges prendre la direction de Cahzilac et suivre Route de l'Escaladou jusqu'au berges de l'Hérault. Super endroit de baignade à l'ombre des arbres. Juste en face des restaurants du n°1.



Visitez St-Guilhem le désert + Grotte de Clamouse un des plus beaux villages de France :

Durée = 50 minutes en voiture pour se rendre sur site.

Descriptif = A voir l'Abbaye de Gellone (UNESCO), la Grotte de Clamouse , Le pont du Diable âgé de 1000 ans (Baignade) avec un très beau point de vue sur les gorges de l'Hérault, L'Argileum de Saint-Jean de fos (maison de la poterie - super pour les jeunes avec cours de poterie).



SUGGESTIONS D'ACTIVITES SEMAINE

Venez découvrir la Camargues :

Laissez-vous guider sur cette terre sauvage qui s'offre à vous et vous ravira à chaque instant. Les safaris de Camargue Autrement sont une immersion à toit ouvert, le ciel à portée de main. Imaginez-vous partir à l'aventure à bord de notre 4X4 pour un safari en demi-journée. Laissez-vous émerveiller, au détour d'un sentier battu, par un envol de flamants roses. Les sens en éveil, poursuivez votre évasion pour le plus grand plaisir des pupilles et des papilles. Goûtez le plaisir d'une visite de la manade (élevage de chevaux et taureaux) et arrêtez-vous pour une pause gourmande (saucisson de taureaux AOC, fougasse d'Aigues-Mortes).

1745 Route de l'Espiguette 30240 Le Grau-du-Roi

04 30 08 52 91 / 06 12 03 25 35

www.camargue-autrement.com

contact@camargue-autrement.com



**CAMARGUE
AUTREMENT**

SAFARI 4X4
EXCURSION EN VÉLO
ÉLECTRIQUE

Visitez Pézenas la cité de Molière :

Durée : 50 minutes pour se rendre sur site.

Descriptif : Faire la scénovision super pour les enfants. Gros marché le samedi toute la journée. Nocturnes plusieurs fois par semaine le soir pour produits régionaux et artisans. Le vendredi soir estivales pour goûter les vins du terroirs. Dans les environs la belle abbaye de Valmagne avec un super restaurant. Montagnac avec la forêt d'acrobates (super pour les enfants).



Visitez le zoo de Montpellier et la serre Amazonienne :

Durée : 50 minutes pour se rendre sur site.

Descriptif : 2eme plus grand Parc zoologique de France, c'est une belle surprise de pouvoir observer gratuitement des lions, des singes, des girafes, des ours et des loups à dix minutes du centre-ville de Montpellier dans un espace paysager qui n'a rien à voir avec les zoos ordinaires. Au zoo du Lunaret les animaux sont en général présentés dans de vastes enclos méditerranéens constitués principalement par des bosquets luxuriants de chênes verts ou de pins. Les enfants peuvent courir, se défouler et véritablement profiter des espaces et de la proximité des animaux Il y a des jeux pour chaque âge et des tables pour pique-niquer...



Profitez de la station Alti Aigoual :

Durée : 60 minutes pour se rendre sur site.

Sports d'hivers : En période hivernale, profitez des plaisirs de la neige. Ski alpin, ski de fond, raquettes, luge, promenade dans la neige, bataille de boules de neige.

Activités été : Profitez de la fraîcheur des forêts. Du sport et de l'action pour tous entre amis ou en famille avec des enfants.

<https://www.stationaltiaigoual.com/>



SUGGESTIONS D'ACTIVITES SEMAINE

Passez une journée au Lac du Salagou :

Durée = 50 minutes en voiture pour se rendre sur site.
Descriptif = Très grand lac absolument magnifique avec ces terres rouges et ces eaux à 29 degrés. Nombreuses criques pour pic niquer et se baigner notamment au niveau de la base nautique du Salagou « Baie de Vailhès ». Location de canoë, catamaran, planche à voile, paddle, pédalo avec toboggan, barque électrique, VTT électrique pour un tour du lac en VTT.



Randonnez dans le cirque de Mourèze et ces Dolomites :

Durée = 1 h en voiture pour se rendre sur site (A côté du Salagou).
Descriptif = A faire s'il ne fait pas trop chaud. Il s'agit d'un cirque dolomitique où l'érosion a façonné un paysage ruiniforme, aux formes extraordinaires.



Visitez la Couvertoirade cité des templiers :

Durée : 1h pour se rendre sur site.
Descriptif : Posée au cœur du plateau du Larzac, la Cité de La Couvertoirade possède l'aura de ces villages de légende où s'entremêlent les tumultes de l'Histoire et la beauté paisible d'une contrée préservée. Ici, mille ans d'histoire vous accueillent.



Visitez les caves de Roquefort :

Durée : 1h15 pour se rendre sur site.
Descriptif : Les caves de Roquefort sont les lieux d'affinage du fromage roquefort. Elles se caractérisent par leur ancienneté et le micro-climat propice au développement des fromages.



Visitez L'aven Armand

Durée : 1h30 pour se rendre sur site.
Descriptif : Unique et exceptionnel ! Prenez un pull.
<https://avenarmand.com/>



SUGGESTIONS D'ACTIVITES SEMAINE

Visitez L'abime de Bramabiau :

Durée : 1h30 pour se rendre sur site.

Descriptif : Vraiment top et frais ! Prenez un pull.

<https://www.abime-de-bramabiau.com/>



Visitez MICROPOLIS la cité des insectes :

Durée : 1h30 pour se rendre sur site.

Descriptif : Nichée dans le cadre naturel magnifique de Saint-Léons, la cité des insectes de Micropolis offre une aventure unique en Europe.

C'est le seul lieu où parents et enfants peuvent explorer, s'émerveiller et vivre une expérience inédite au milieu d'animaux tout petits, mais qui nous réservent d'énormes surprises.



Et aussi dans le même coin : Visitez Meyrueis, les loups du Gévaudan, Randal bisons, la ferme caussenarde etc...



Passez une journée à la plage des Aresquier :

Durée : 1h15 pour se rendre sur site.

Descriptif : La plage des Aresquiers sur la commune de Vic la Gardiole est connue pour être une des plus belles du littoral. Couverte de coquillages, de galets par endroits et de sable, elle est parfaite et idéale pour les amateurs de nature. Vierge de toute construction, ce site est un espace naturel, protégé et sauvage.



SUGGESTIONS D'ACTIVITES SEMAINE

Visitez les Gorges d'Heric :

Durée : 1h30 pour se rendre sur site.

Descriptif : Assez touristique, impressionnantes et on peut s'y baigner et prendre le petit train.



Passez une journée dans les Gorges de Colombières :

Durée : 1h30 pour se rendre sur site.

Descriptif : Mes préférés car sauvages et peu fréquentées. Soit se garer en bas des gorges et ne pas hésiter à monter longuement à pied le long des vasques d'eau limpides. Soit par le GR à partir du village (Rejoint les vasques et les maisons troglodytes vers le haut du GR).



3 sites supers aux portes des Cévennes proche d'Anduze.

Le train à vapeur des Cévennes, La Bambouserai, la Grotte de Trabuc, Visiter un magasin de poésie d'Anduze.

La réserve africaine de SIGEAN :

Durée : 1h45 pour se rendre sur site.

Descriptif : La réserve africaine de Sigean est un parc zoologique français situé sur la côte méditerranéenne, entre Narbonne et Perpignan, fondé par Paul de La Panouse et Daniel de Monfreid.

